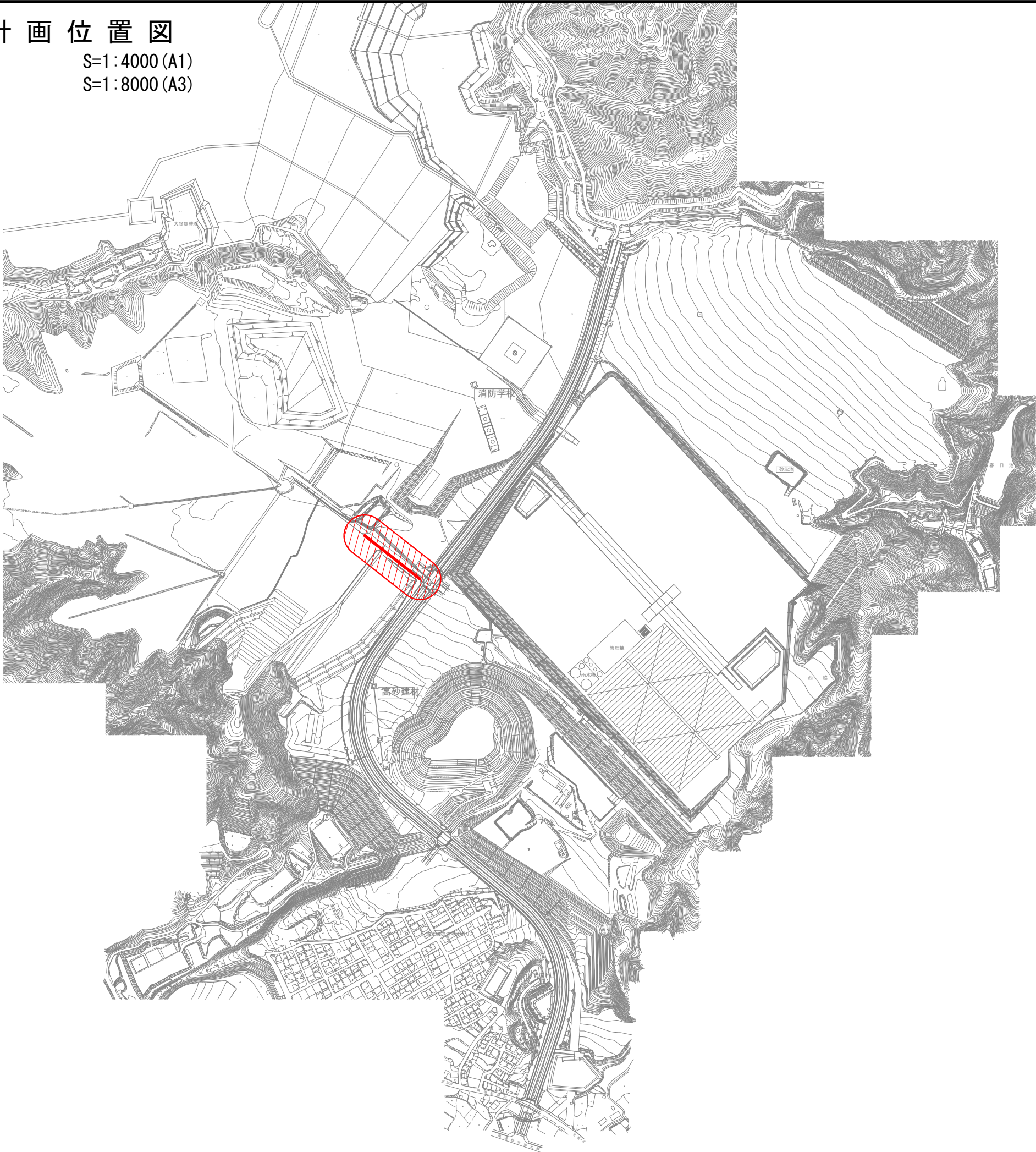
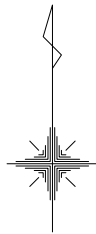


上水道計画位置図

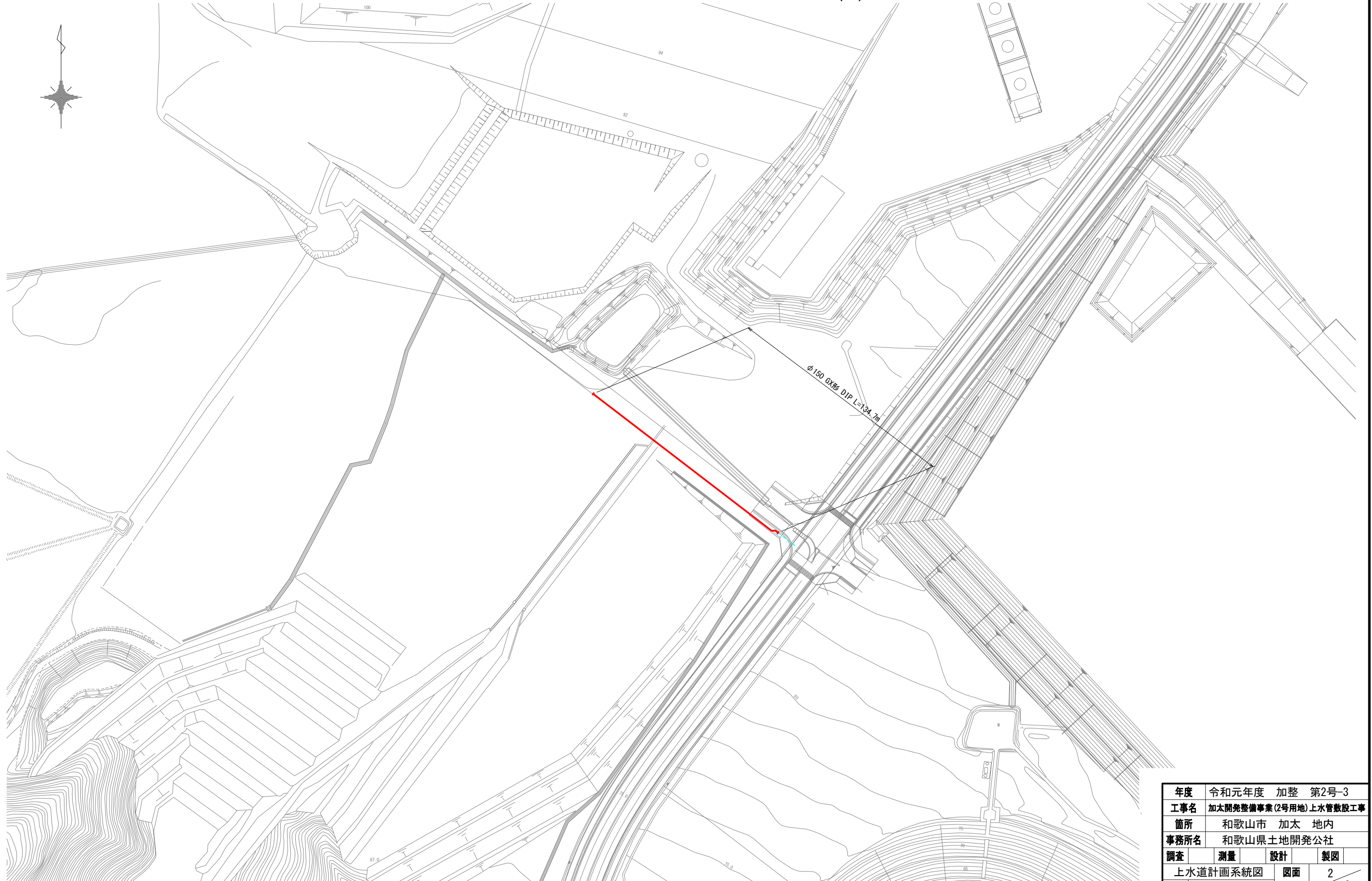
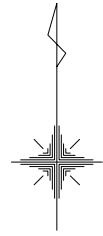
S=1:4000 (A1)  
S=1:8000 (A3)



年度	令和元年度 加整 第2号-3			
工事名	加太開発整備事業(2号用地)上水管敷設工事			
箇所	和歌山市 加太 地内			
事務所名	和歌山県土地開発公社			
調査	測量	設計	製図	
上水道計画位置図			図面 番号	1 3
縮尺	S=1:4000 (A1) S=1:8000 (A3)			

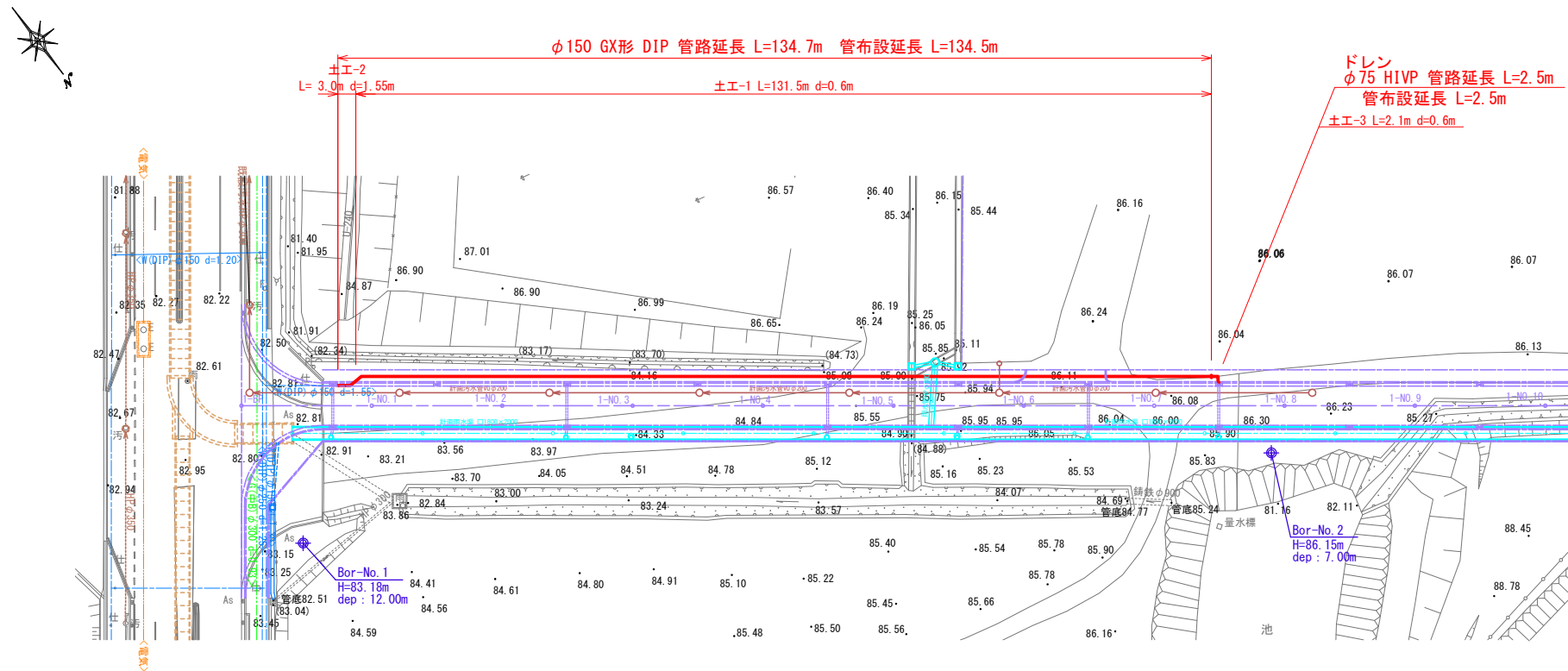


上水道計画系統図 S=1:1000 (A1)  
S=1:2000 (A3)

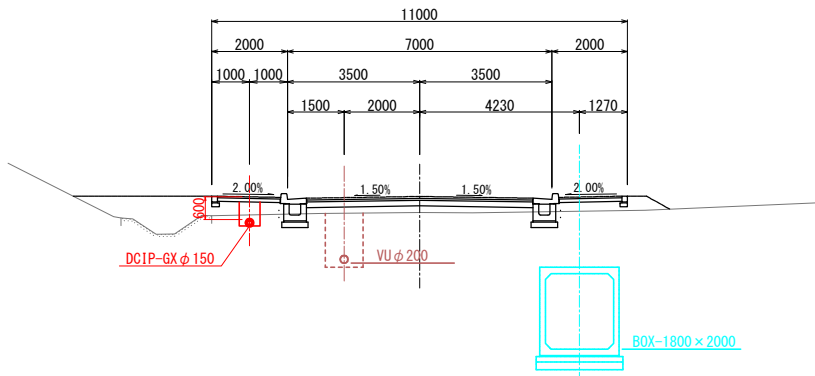


年度	令和元年度 加整 第2号-3			
工事名	加太開発整備事業(2号用地)上水管敷設工事			
箇所	和歌山市 加太 地内			
事務所名	和歌山県土地開発公社			
調査	測量	設計	製図	
上水道計画系統図			図面	2
縮尺	S=1:1000 (A1) S=1:2000 (A3)		番号	3

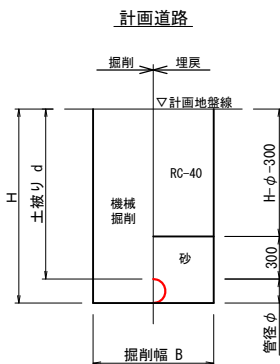
上水管計画平面図 S=1:500 (A1)  
S=1:1000 (A3)



標準横断面図 S=1:100 (A1)  
S=1:200 (A3)

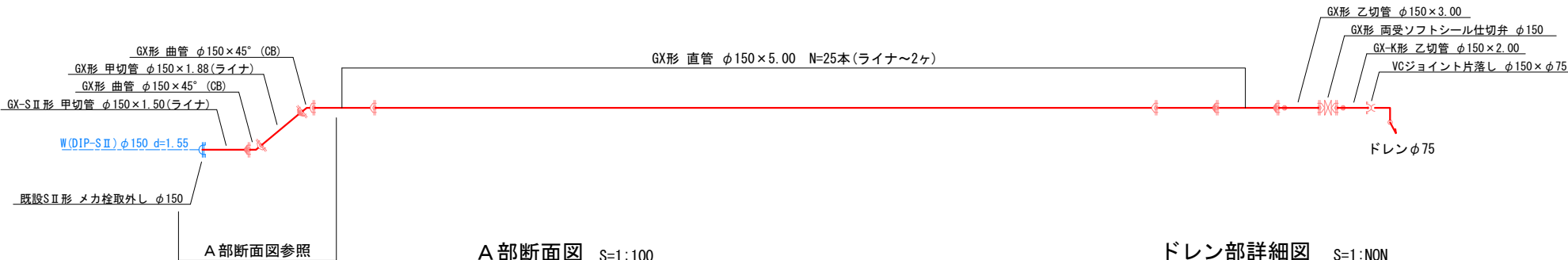


掘削断面図 S=1:NON

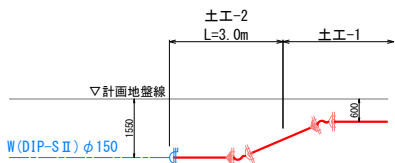


掘削断面図 (mm)			
掘削番号	管径	B	d
掘削-1	150	550	600
掘削-2	150	850	1550
掘削-3	75	550	600

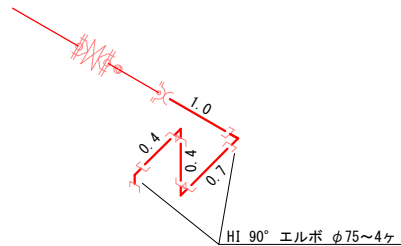
配管詳細図 S=1:NON



A 部断面図 S=1:100



ドレン部詳細図 S=1:NON



仕切弁ボックス設置	
SENKING/A-210A	1
FB25AC45-15	1
B-SS277	1

凡 例 (埋設物)	
---	ガ ス
---	給 水
---	電 気
---	汚 水
---	雨 水

年度	令和元年度	加整	第2号-3
工事名	加太開発整備事業(2号用地)上水管敷設工事		
箇所	和歌山市 加太 地内		
事務所名	和歌山県土地開発公社		
調査	測量	設計	製図
上水管計画図		図面	3
縮尺	図 示	番号	3